

# NOWA PERSPEKTYWA

NOWA PERSPEKTYWA

ŚWIĘCICE UL. KOPYTOWSKA

+48 532 554 158

poczta.hsd@gmail.com

LOKAL C  
BUDYNEK....

PARTER

61,59 m<sup>2</sup>



Osiedle przyjazne  
rodzinom z dziećmi



Funkcyjny  
rozkład pomieszczeń



Prywatny ogród



Przydomowy  
garaż



Widok od strony ulicy



Widok od strony ogrodu



5. Garaż

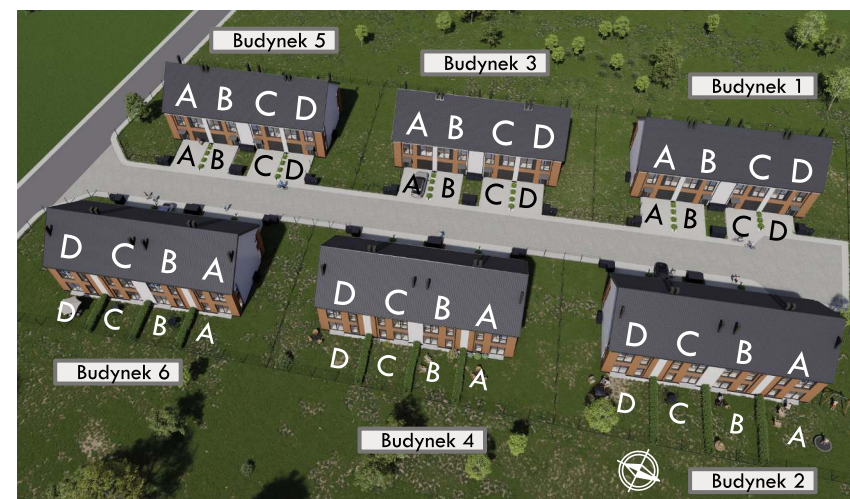
1. Wiatrołap

4. Salon + aneks k.

3. Korytarz

2. Toaleta


Nr	Pomieszczenie	Pow.
1.	Wiatrołap	7.07 m <sup>2</sup>
2.	Toaleta	1.79 m <sup>2</sup>
3.	Korytarz	4.61 m <sup>2</sup>
4.	Salon + aneks k.	30.87 m <sup>2</sup>
5.	Garaż	17.25 m <sup>2</sup>
	Suma	61.59 m <sup>2</sup>
	Ogród	projektowana pow. ok. .... m <sup>2</sup>
	Podjazd	projektowana pow. ok. .... m <sup>2</sup>



Widok osiedla z lotu ptaka

Karta katalogowa opracowana na podstawie projektu budowlanego. W lokalach/ogrodach/podjazdach mogą wystąpić zmiany wprowadzone na etapie projektu wykonawczego. Wymiary i powierzchnie są liczone według rozporządzenia Ministra Rozwoju z dnia 11 września 2020r. w sprawie szczegółowego zakresu i formy projektu budowlanego, zgodnie z zasadami zawartymi w polskiej normie PN-ISO 9836:2022-07. Ostateczna powierzchnia zostanie obliczona na podstawie pomiaru powykonawczego, zgodnie z powyżej wymienioną normą. Aranżacja mieszkania (tj. drzwi wewnętrzne, meble, sprzęt AGD i RTV) ma charakter poglądowy i nie stanowi wyposażenia lokalu w standardzie oferowanym do sprzedaży. Pomiarów pod zakup mebli, urządzeń i wyposażenia należy dokonać z natury, po zakończeniu realizacji.





# NOWA PERSPEKTYWA

NOWA PERSPEKTYWA

ŚWIĘCICE UL. KOPYTOWSKA

+48 532 554 158

poczta.hsd@gmail.com

LOKAL C  
BUDYNEK....

PIĘTRO

60,13 m<sup>2</sup>



Osiedle przyjazne  
rodzinom z dziećmi



Funkcyjny  
rozkład pomieszczeń



Prywatny ogród



Przydomowy  
garaż



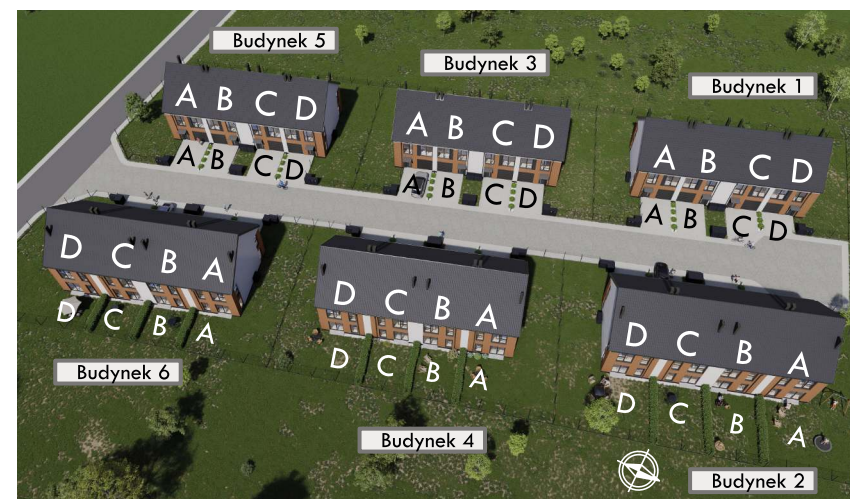
Widok od strony ulicy



Widok od strony ogrodu



Nr	Pomieszczenie	Pow.
1.	Korytarz	10.36 m <sup>2</sup>
2.	Pokój	10.13 m <sup>2</sup>
3.	Pokój	11.13 m <sup>2</sup>
4.	Pokój	13.63 m <sup>2</sup>
5.	Garderoba	4.70 m <sup>2</sup>
6.	Łazienka	5.06 m <sup>2</sup>
7.	Łazienka	5.12 m <sup>2</sup>
Suma		60.13 m <sup>2</sup>



Widok osiedla z lotu ptaka

Karta katalogowa opracowana na podstawie projektu budowlanego. W lokalach/ogrodach/podjazdach mogą wystąpić zmiany wprowadzone na etapie projektu wykonawczego. Wymiary i powierzchnie są liczone według rozporządzenia Ministra Rozwoju z dnia 11 września 2020r. w sprawie szczegółowego zakresu i formy projektu budowlanego, zgodnie z zasadami zawartymi w polskiej normie PN-ISO 9836:2022-07. Ostateczna powierzchnia zostanie obliczona na podstawie pomiaru powykonawczego, zgodnie z powyżej wymienioną normą. Aranżacja mieszkania (tj. drzwi wewnętrzne, meble, sprzęt AGD i RTV) ma charakter poglądowy i nie stanowi wyposażenia lokalu w standardzie oferowanym do sprzedaży. Pomiarów pod zakup mebli, urządzeń i wyposażenia należy dokonać z natury, po zakończeniu realizacji.